

Parque Urbano Ambiental Macambira Anicuns (PUAMA)

O PUAMA foi criado para recuperar as áreas próximas ao Córrego Macambira e ao Ribeirão Anicuns. Para sua execução, o Programa contará com recursos públicos do Município e com financiamento do Banco Interamericano de Desenvolvimento (BID).

Para que isso seja possível, a Prefeitura deverá realizar ações nas áreas ambiental, urbanística e social, que vão desde a recuperação das margens e leitos dos rios até o melhoramento de pontes e bueiros. Tudo isso para devolver ao rio suas características originais.

O PUAMA irá oferecer inúmeros benefícios à população de Goiânia com a implantação do Parque Ambiental Macambira e um Parque Linear de 24 km, compreendido desde a nascente do córrego Macambira no Setor Faiçalville, na região sudoeste, até sua foz no ribeirão Anicuns na região do bairro Jardim Leblon, seguindo até as imediações do setor Urias Magalhães II na altura da avenida Goiás Norte. Com isso, cerca de 130 bairros serão beneficiados com asfalto, iluminação, escolas, unidades de saúde, novas áreas de lazer com administração, ciclovias, pistas de caminhadas, quadras esportivas, núcleos de conforto e estar, entre outros. O projeto do parque linear foi dividido em 11 setores. Em breve você e sua família irão acompanhar o surgimento dos Parques e poderão desfrutar de todo bem estar proporcionado pelo Programa Urbano Ambiental Macambira Anicuns.

Por isso, a Prefeitura de Goiânia conta com você para a concretização e manutenção desse sonho. O meio ambiente e o futuro agradecem!

Parque Ambiental Macambira

O Parque Macambira se articula ao sistema do Parque Linear Macambira Anicuns, apresentando atributos que lhe conferem caráter nitidamente naturalístico. Sua área é de 25,34 ha e terá os seguintes equipamentos:



- Núcleo Socioambiental (cultural, recreativo, educativo...)
- Núcleo das Mangueiras
- Núcleo de Recreação Infantil
- Praça das Esculturas
- Pequeno Anfiteatro Aberto
- Núcleo de Estar
- Pista de caminhada e ciclovia
- Portaria
- Estacionamento

Parque Linear Macambira Anicuns

O Parque Linear Macambira Anicuns se desenvolve desde a nascente do Córrego Macambira, próximo à Av. Hélio França no Setor Faiçalville, até a ponte da Av. Goiás Norte, sobre o Ribeirão Anicuns nos Setores Urias Magalhães e Criméia Oeste, composto pelos seguintes equipamentos:



Núcleo Socioambiental

04 unidades contendo:

- Vigilância
- Administração
- Espaço Multifuncional
- Auditório
- Biblioteca
- Café
- Refeitório
- Oficinas
- Atelier
- Espaço Digital
- Recepção



Parques de Vizinhança

09 unidades contendo:


- Núcleo de Conforto Público (administração, sanitários...)
- Quadras poliesportivas, peteca e tênis
- Playground
- Academia de ginástica
- Pista de skate
- Módulos com pergolado
- Bicicletário, bebedouros, quiosques...
- Estacionamento
- Ciclovia
- Pista de caminhada
- Portaria


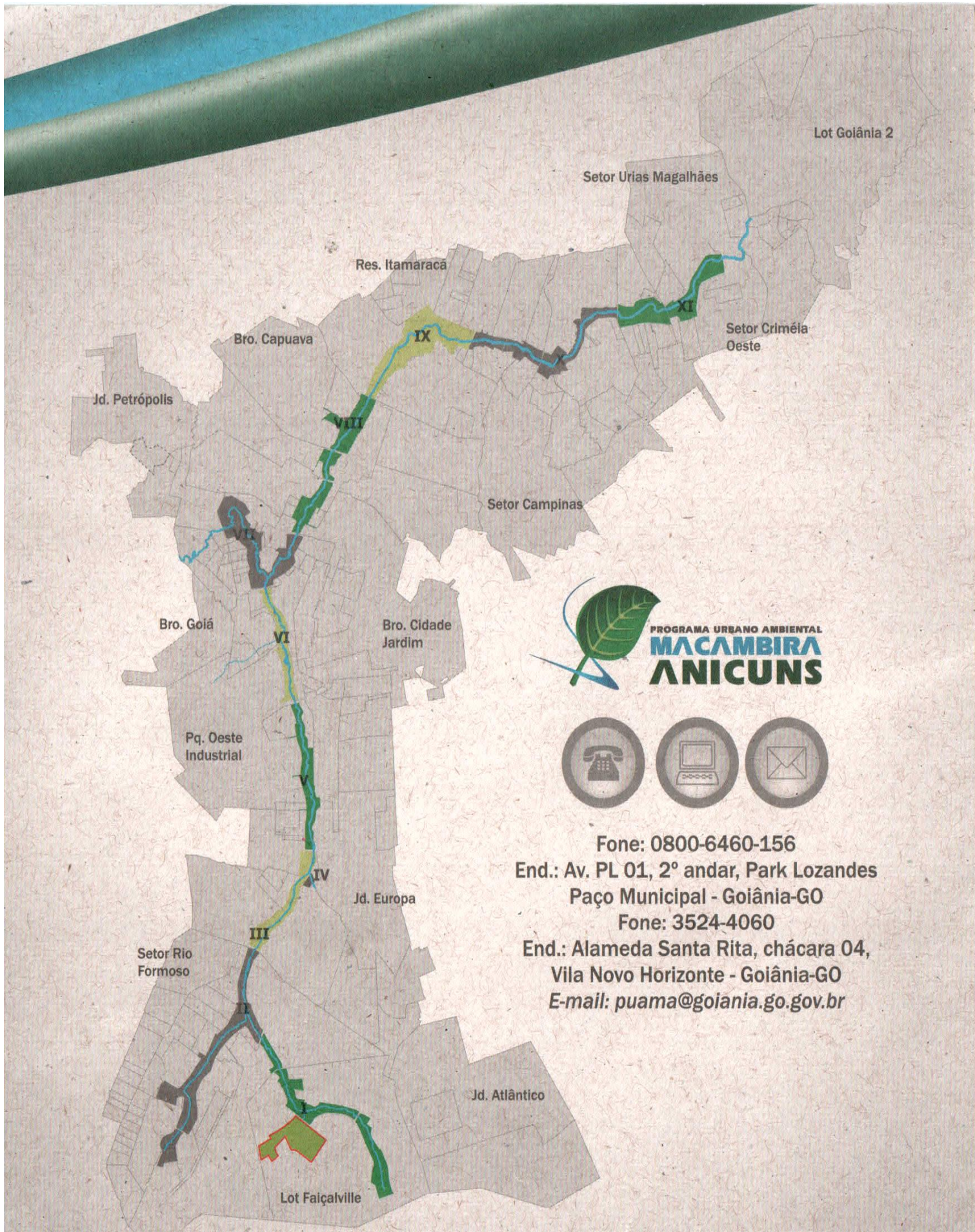


Núcleo de Estar

66 unidades contendo:

- Módulos com pergolado
- Banco
- Estação de ginástica
- Quiosque
- Bicicletário
- Estacionamento
- Ciclovia
- Pista de caminhada
- Travessia de pedestres





Fone: 0800-6460-156
End.: Av. PL 01, 2º andar, Park Lozandes
Paço Municipal - Goiânia-GO
Fone: 3524-4060
End.: Alameda Santa Rita, chácara 04,
Vila Novo Horizonte - Goiânia-GO
E-mail: puama@goiania.go.gov.br